



























Engetalrunde

Start und Ziel in Tannheim
 Fahrzeug: Rennrad mittel; Optimierung: Standard
 Dauer: 2:30 h; Strecke: 57,1 km

Nr.		Uhrzeit	km	Beschreibung	Delta
1		15:03	0,0	bei A 6675 Tannheim	0,0
2		15:04	0,0	1. Möglichkeit aus Kreisverkehr ausfahren auf Oberhöfen	2,8
3		15:11	2,8	bei A 6673 Grän/ Haldensee	0,0
4		15:11	2,8	scharf links abbiegen auf L261	0,5
5		15:12	3,3	links abbiegen auf Dorfstraße	0,2
6		15:13	3,6	in Grän rechts halten auf Grän	0,7
7		15:16	4,3	links abbiegen auf L261	1,3
8		15:19	5,6	bei A 6673 Grän	3,2
9		15:28	8,8	an Grenze A - D geradeaus weiter	7,3
10		15:35	16,1	in Steinach links abbiegen auf B309/ E532 Tiroler Straße	0,0
11		15:35	16,1	bei D 87459 Pfronten/ Steinach	1,9
12		15:39	17,9	in Ried halb links abbiegen auf B309/ E532 Allgäuer Straße	0,9
13		15:42	18,8	bei D 87459 Pfronten/ Berg	2,7
14		15:50	21,6	bei D 87459 Pfronten/ Kappel	0,7
15		15:52	22,3	rechts abbiegen	0,3
16		15:54	22,6	bei D 87484 Nesselwang/ Voglen	0,5
17		15:54	23,1	bei D 87484 Nesselwang/ Wank	0,2
18		15:55	23,3	links abbiegen	0,2
19		15:55	23,5	links abbiegen auf B309/ B310/ E532 Füssener Straße	0,3
20		15:56	23,9	bei D 87484 Nesselwang	1,4
21		15:59	25,3	bei D 87484 Nesselwang	0,9
22		16:02	26,2	bei D 87484 Nesselwang	0,0
23		16:03	26,2	in Nesselwang links abbiegen auf Reichenbacher Straße	0,7
24		16:05	26,9	bei D 87484 Nesselwang/ Hörich	0,5
25		16:06	27,4	bei D 87484 Nesselwang/ Reichenbach	1,0
26		16:12	28,4	bei D 87484 Nesselwang/ Reichenbach	4,1
27		16:18	32,5	bei D 87497 Wertach	0,0
28		16:18	32,5	rechts abbiegen auf B310	3,0
29		16:26	35,5	bei D 6691 Jungholz/ Habsbichl	0,0
30		16:26	35,5	links abbiegen	0,8
31		16:29	36,4	bei A 6691 Jungholz/ Habsbichl	0,0

Nr.		Uhrzeit	km	Beschreibung	Delta
32		16:30	36,4	an Grenze D - A geradeaus weiter	0,2
33		16:30	36,6	in Habsbichl halb links abbiegen	0,6
34		16:36	37,2	bei A 6691 Jungholz	1,0
35		16:42	38,2	in Jungholz rechts abbiegen auf Jungholz	0,0
36		16:42	38,2	bei A 6691 Jungholz	1,3
37		16:44	39,5	an Grenze A - D geradeaus weiter	0,1
38		16:45	39,6	in Pfeiffermühle halb rechts abbiegen	0,2
39		16:45	39,8	bei D 87497 Wertach/ Pfeiffermühle	0,0
40		16:47	39,8	links abbiegen auf B310	6,6
41		17:09	46,4	bei D 87541 Bad Hindelang/ Oberjoch	0,0
42		17:09	46,4	links abbiegen auf B308	0,8
43		17:11	47,2	bei D 87541 Bad Hindelang/ Beim kalten Brunnen	0,9
44		17:15	48,1	bei D 87541 Bad Hindelang/ Beim kalten Brunnen	1,0
45		17:17	49,1	bei D 87541 Bad Hindelang/ Krumbach	0,6
46		17:18	49,6	an Grenze D - A geradeaus weiter auf B199	3,4
47		17:23	53,0	in Zöblen links abbiegen auf Zöblen	0,1
48		17:24	53,1	halb rechts abbiegen auf Zöblen	0,6
49		17:27	53,8	links abbiegen auf B199	1,2
50		17:29	55,0	halb links abbiegen	0,5
51		17:30	55,5	in Kienzen rechts abbiegen auf Kienzen	0,8
52		17:32	56,3	in Tannheim halb links abbiegen auf Unterhöfen	0,2
53		17:33	56,6	rechts abbiegen auf Unterhöfen	0,1
54		17:33	56,6	links abbiegen auf Unterhöfen	0,3
55		17:34	56,9	links abbiegen auf Oberhöfen	0,2
56		17:34	57,1	einfahren in Kreisverkehr	0,0
57		17:34	57,1	bei A 6675 Tannheim/ Bogen	0,0